



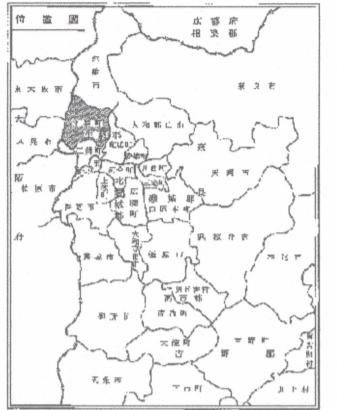
平群町 図郭割図



平群町全図

1:10,000

奈良県生駒郡



この図は、平成20年9月現在の1:2,500の縮尺で作成したものである。

1:10,000

計画機関 平群町 事務所
作業機関 福田測量事務所