

# 平群町

## 新池 ハザードマップ

### ため池ハザードマップとは？

ため池ハザードマップは、万が一の地震や大雨によってため池が決壊するおそれのある場合または決壊した場合に迅速かつ安全に避難するために役立つ情報を提供するものです。  
また、住民のみなさんがため池ハザードマップを通じて、想定される被害を知ること、地域の防災・減災力の向上に取り組まれることを目的としています。

### 奈良地方気象台が発表する大雨に関する予報と発表基準

<b>大雨注意報</b>	災害が起こるおそれがある場合に発令されます。 1時間雨量・・・30mm以上
<b>大雨警報</b>	重大な災害が起こるおそれがある場合に発令されます。 1時間雨量・・・50mm以上
<b>大雨特別警報</b>	台風や集中豪雨により数十年に一度の降雨量となる大雨が予想される。若しくは、数十年に一度の強度の台風や同程度の温帯低気圧により大雨になると予想される場合に発令されます。

### メール（パソコン、携帯電話／スマートフォンなど）

■ 平群町メール配信システム  
[touroku@heguri-mail.jp](mailto:touroku@heguri-mail.jp)  
 に空メールを送信

登録すると自動的に配信されます

### 安否確認方法

#### 災害用伝言ダイヤル(171)

災害用伝言ダイヤル(171)は、災害時にNTTより提供される「声の伝言板」です。使用方法を知っておきましょう。（※サービス開始は、テレビ・ラジオなどで通知されます）

**伝言を録画** ☎ 171 → 1 → 録音

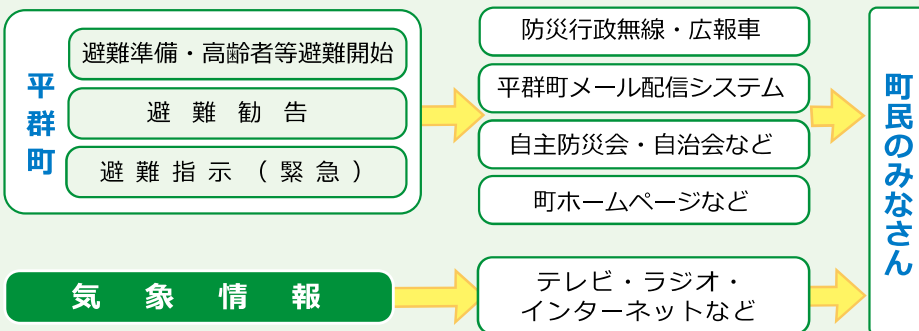
自分の家の電話番号（市外局番から）

**伝言を再生** ☎ 171 → 2 → 再生

自分の家の電話番号（市外局番から）

### 情報伝達方法

避難情報は町からの呼びかけのほか、テレビやラジオ、データ放送やインターネットからも配信します。積極的に情報を収集し、早めの避難を心がけましょう。



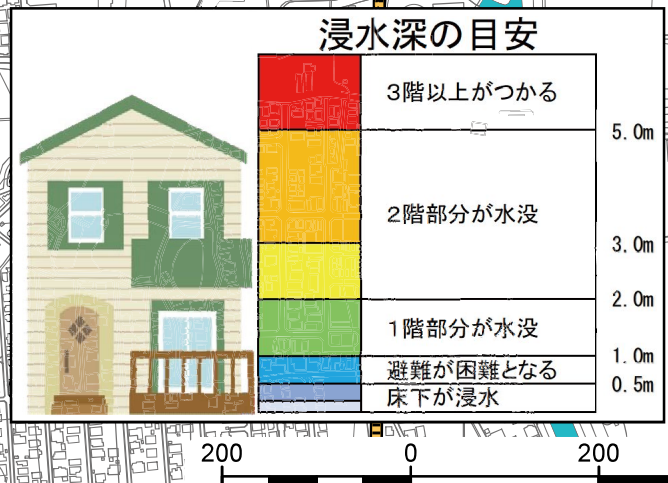
### 防災関連施設一覧表

病院	
名称	電話番号
三室休日応急診療所	0745-74-4100
役場・消防署・警察	
名称	電話番号
平群町役場	0745-45-1001
西和警察署	0745-72-0110
平群交番	0745-45-0016
西和消防署	0745-73-1001
西和消防署北分署	0745-45-3388

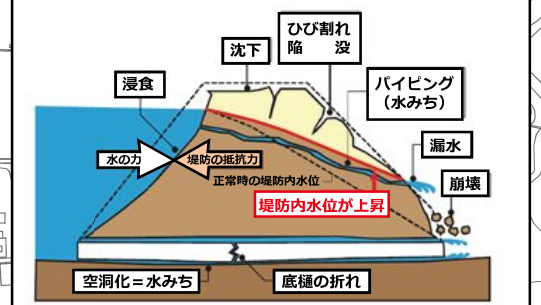
### 凡例

- 指定避難所及び指定緊急避難場所
- 広域避難地
- 福祉避難所
- 一時集合場所
- 鉄道
- 10分 到達時間
- 避難方向

**新池**  
貯水量 1.16 千m<sup>3</sup>



### ため池が危険なのはこんなとき！



- #### 豪雨時
- 急激な水位上昇により、流水が堤体を越えようとする場合
  - 漏水が急激に増えた場合や漏水に濁りが生じた場合
  - 堤体が陥没し、漏水が生じた場合
- #### 地震時（震度4以上）
- 堤体の陥没やひび割れが発生し、急激な漏水量の増加や漏水に濁りが生じた場合